


# WEIJERPARK EN WEIJERPLEIN BOXMEER

VOORLOPIG ONTWERP presentatie 03-12-2019



kragten

## Agenda

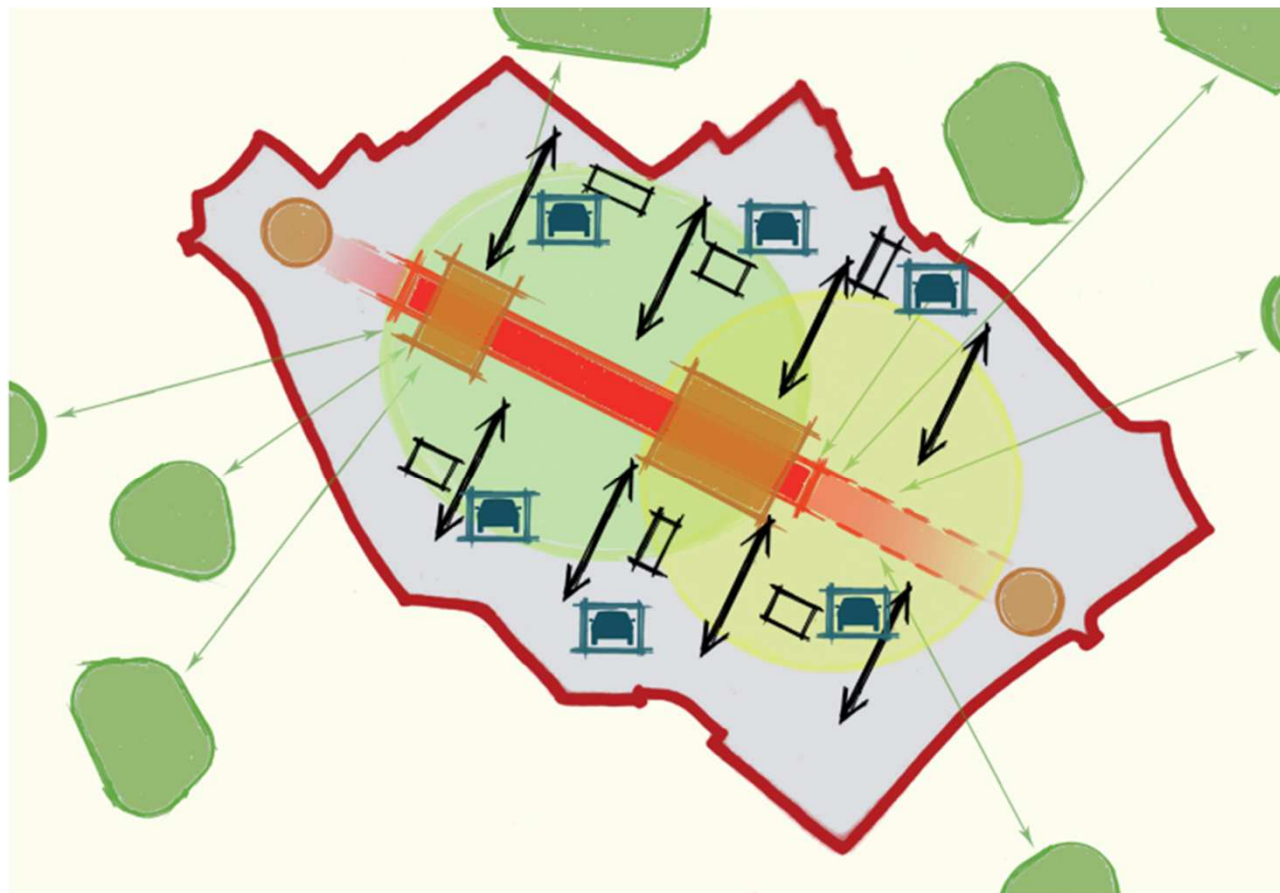
- uitgangspunten
- aanvullende randvoorwaarden
- voorlopig ontwerp



# Uitgangspunten

# Uitgangspunten:

hoofdvisie centrum

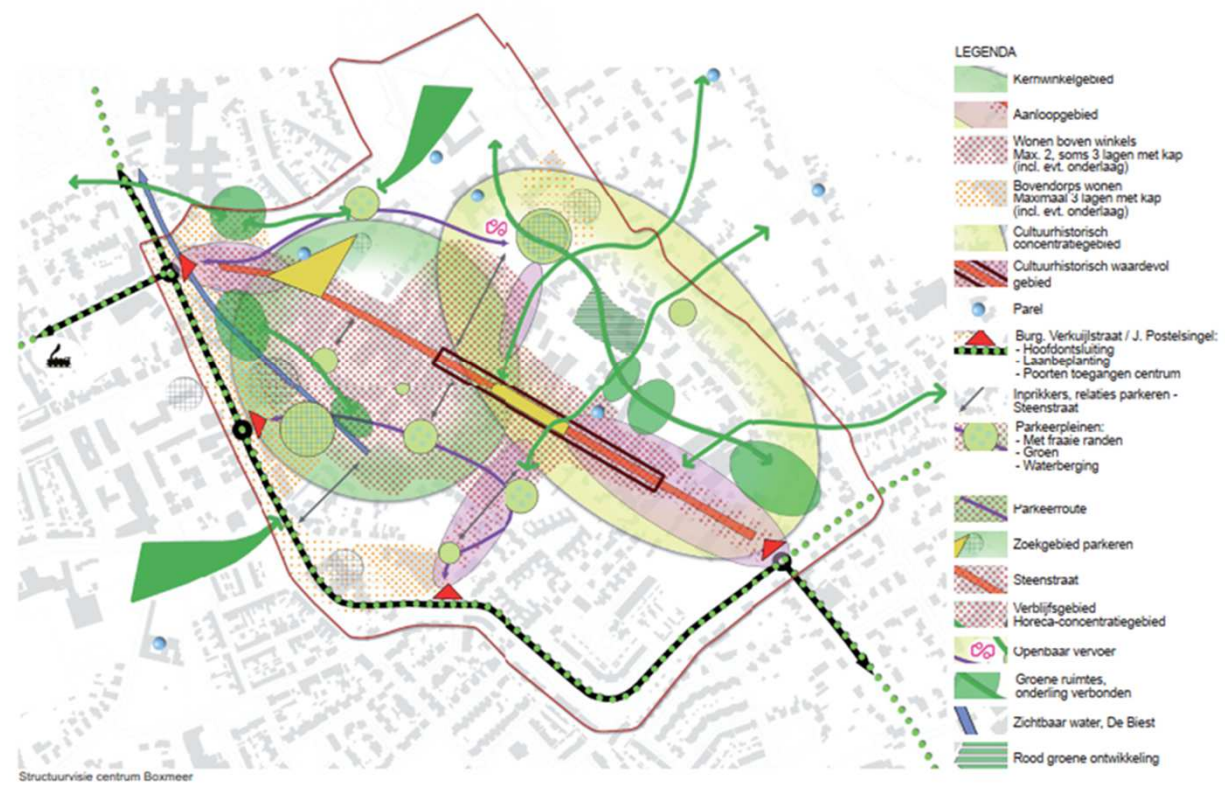


Visie Centrum Boxmeer in ontwikkeling

# Uitgangspunten: hoofdvisie centrum



# Uitgangspunten: structuurvisie



# Uitgangspunten:

schetsboek:

- geen parkeerplaatsen maar pleinen met parkeren
- verblijfskwaliteit
- eenheid





# Uitgangspunten:

schetsboek:

- gracht
- Raetsingel
- omkadering plein



Historische aanblik van het huidige Weijerplein

Refereren naar verleden d.m.v. zware groenstructuur met daaronder een wadi.

Verbinden voorruimte cultureel centrum, winkelcentrum en straten richting centrum met parkeerterrein.

Raetsingel naar één niveau tillen, pleinsfeer: verblijfskwaliteit opwaarderen naar voetgangerzone.

Raetsingel ondergeschikt aan Weijerplein.

Parkroute langs Raetsingel sluit aan op Weijerplein.

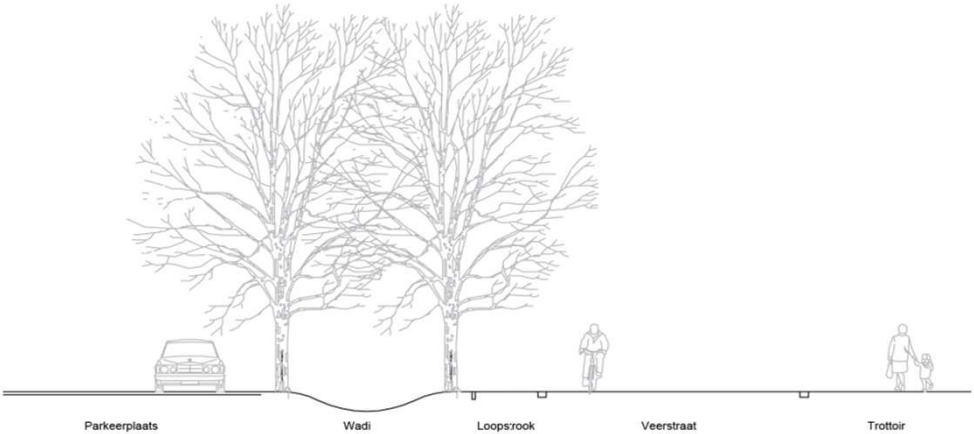
Veerstraat loopt als duidelijke historische lijn langs Weijerplein.

Drie markante bomen voor cultureel centrum behouden.

Meer beleving van water bij cultureel centrum.

# Uitgangspunten:

schetsboek:



# **Uitgangspunten:**

## **coalitieakkoord 2018-2022**

- versnelling aan duurzaamheid, bestrijding wateroverlast**
- verder opknappen centrumgebied zoals Weijerplein**
- ontmoetingsplaatsen in de kern of wijk**
- maatregelen tegen wateroverlast**

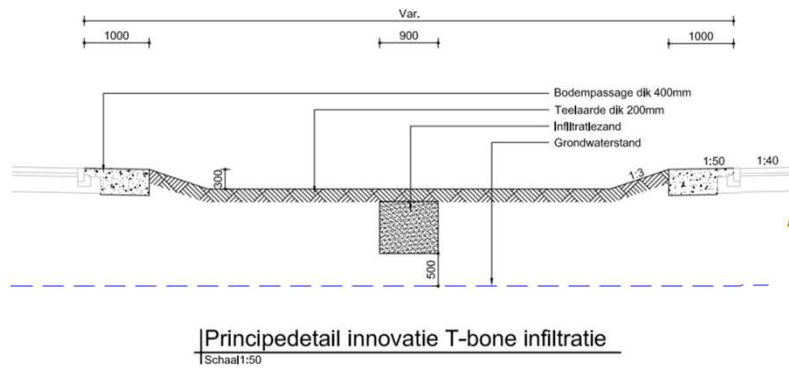
# **Uitgangspunten:**

## **duurzaamheidsplan 2016-2020**

- energieneutraal**
- klimaatbestendig Boxmeer in 2020 verankerd in beleid**
- in 2030 bestand tegen gevolgen klimaatverandering**
- proeven aan het thema circulair Boxmeer**

# Uitgangspunten:

## Van parkeerplein naar klimaatbestendige leefomgeving



# Uitgangspunten:

## watersysteem Weijerpark en voorplein de Weijer

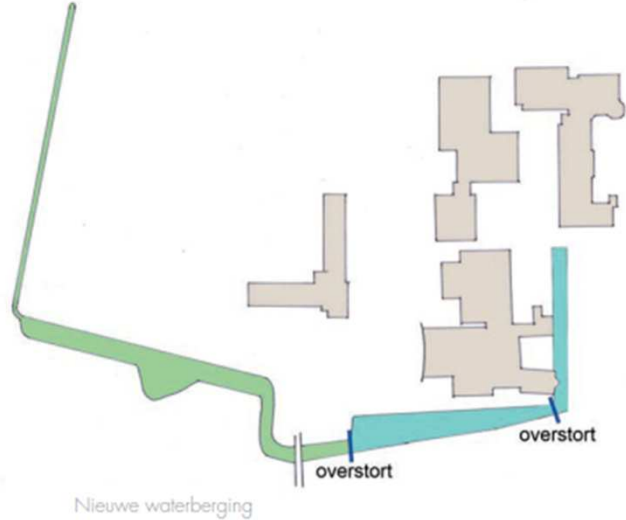


10

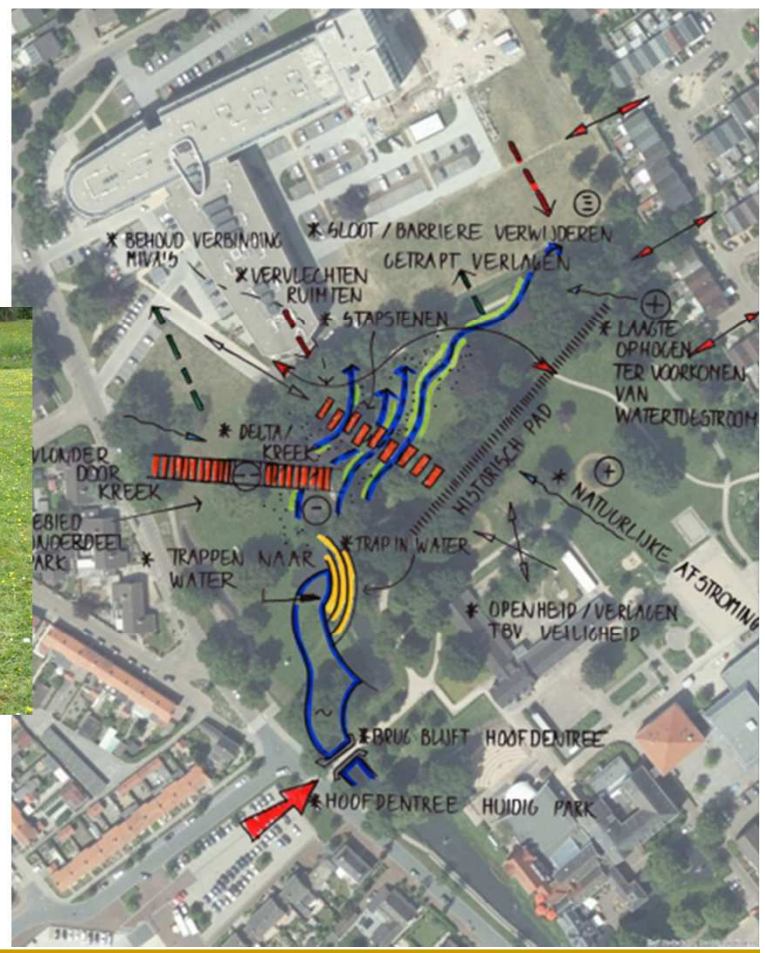


# Uitgangspunten:

watersysteem Weijerpark en voorplein de Weijer



# Uitgangspunten: klimaatbestendig centrum Boxmeer





**Nadere randvoorwaarden:**

## **Nadere randvoorwaarden:**

- **Parkeren gelijk aan nu en liefst meer op het Weijerplein**
- **bevoorrading**

## Nadere randvoorwaarden:

- evenementen



## Nadere randvoorwaarden:

### - Water

- De vijvers rondom de Weijer transformeren naar grachten waarbij de waterpeilbeheersing vanuit een robuuste en duurzame grondslag wordt gerealiseerd en het omvormen van de vijvers in het park tot laagten waardoor de bezoeker weer de beleving krijgt van droge en natte perioden in het klimaat en hierover ook geïnformeerd wordt.
- WEIJERPARK GAAT DEEL UITMAKEN VAN INTEGRALE GEBIEDSOPGAVE KLIMAATADAPTIEVE OMGEVING DE WEIJER VANWEGE OPGETREDEN WATEROVERLAST
- ONDERZOCHT IS HOEVEEL WATER ER DAADWERKELIJK AFSTROOMT RICHTING DE WEIJER

## **Nadere randvoorwaarden:**

- **Water**
- **Totaal te bufferen water t.p.v. Weijerplein: 2350 m<sup>3</sup>**
- **Totaal te bufferen water t.p.v. Weijergracht: 4300 m<sup>3</sup>**
- **Totaal te bufferen water rondom de Weijer: 6650 m<sup>3</sup>**

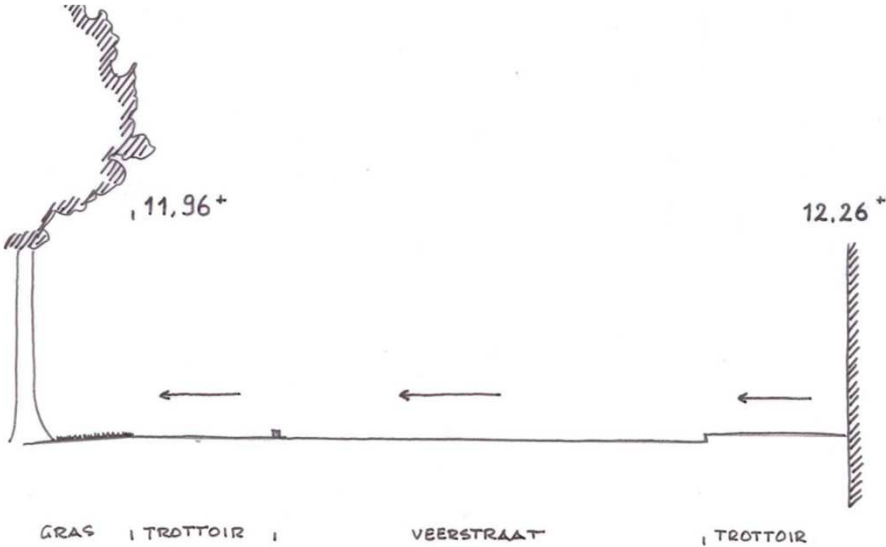
# Voorlopig ontwerp

# VOORLOPIG ONTWERP



# ONTWERP

## - Veerstraat





# ONTWERP

## - Voorkant Weijer



# ONTWERP

- De Raetsingel (eenheid en toegankelijkheid)





# ONTWERP

- plein met parkeren



# ONTWERP

- wadi met bomen

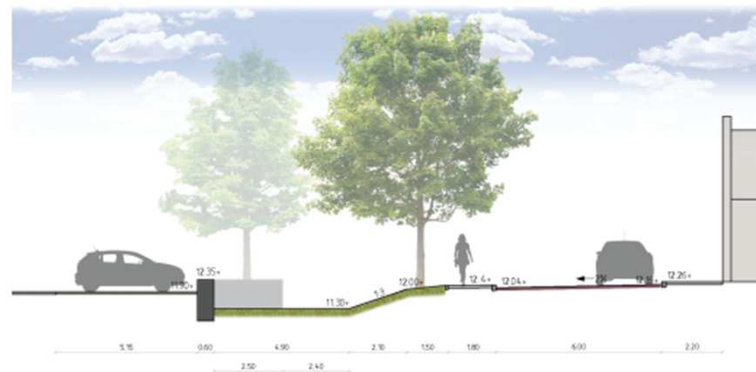


# ONTWERP

- wadi met bomen en muur



Jacob de Kerlestraat  
Schaal 1:50



Veerstraat  
Schaal 1:50



# ONTWERP

- gracht met water op peil



# ONTWERP

- Weijerpark



# ONTWERP

- park en gebruik





# ONTWERP

- park en verbinden



# ONTWERP

- park en plein als eenheid



# ONTWERP

## - Weijerdonckstraatje



# ONTWERP

## - waterbuffer

Wadi rondom parkeerplaats:	800 m <sup>3</sup>
extra schil op gracht (11,55-11,35)	300 m <sup>3</sup>
buffer op parkeerplaats (10 cm)	500 m <sup>3</sup>
	-----
totaal	1600 m <sup>3</sup> (2350)
Park (gwst 11.00) tot 11,55	5000 m <sup>3</sup> (4300)
 Totaal	 6600 m <sup>3</sup> (6650)

# Voorlopig ontwerp



Jacob de Kerlestraat




Veerstraat



Weijerplein, Weijerpark en Veerstraat	
Voorlopig ontwerp	
Gemeente Boxmeer	
Projectnummer	BOX219
Datum	2018-10-26
Uitsluitend	Gebruiksplan

# WEIJERPARK EN WEIJERPLEIN BOXMEER

VOORLOPIG ONTWERP



kragten